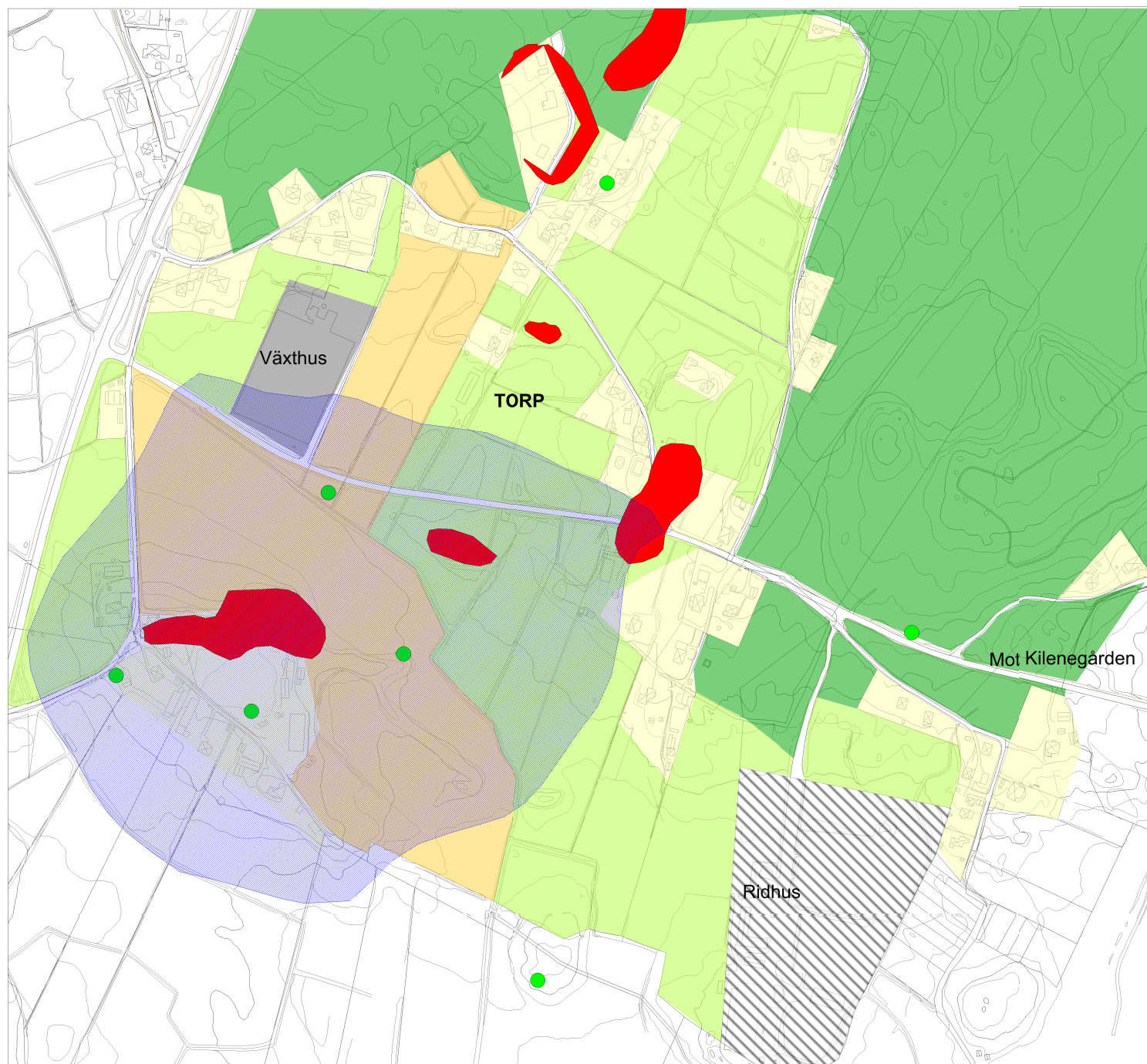









KARTA A, FÖRUTSÄTTNINGAR



Teckenförklaring

	Kulturmiljö
	Fornminnesyta
	Fornminnespunkt
	Skogsmark
	Befintlig bostadsbebyggelse
	Öppen mark med inslag av hagar, stall och förrådsbyggnader
	Växthus
	Brukad mark
	Ridhusområde

Planprogram för hästnära boende i Torp
Hammarö kommun
Värmlands län

Upprättat 2012-03-12

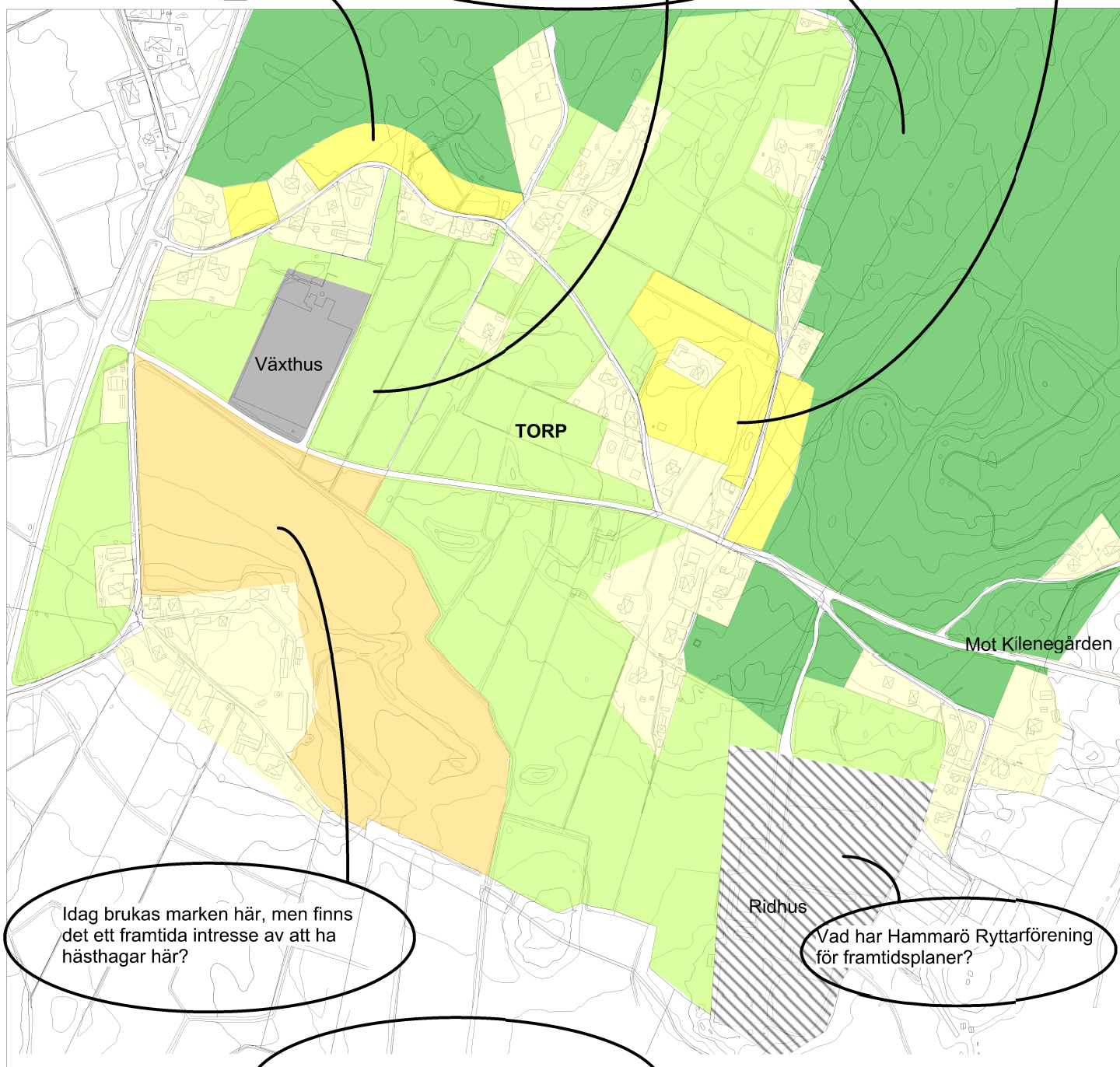
KARTA B, FRÅGOR OCH FÖRSLAG

Är det lämpligt med bostäder här?
Ska dom vara kopplade till hästverksamhet?

Är det möjligt att anlägga fler ridstigar i det här området?

Är det lämpligt med hästnära bostäder här?
Ska dom vara i trä eller puts, vad tycker ni?
Finns det något som utmärker Torp?


Är detta ett bra läge för stall och hagar?



Idag brukas marken här, men finns det ett framtida intresse av att ha hästhagar här?

Vad har Hammarö Ryttarförening för framtidsplaner?

Är 50-100 meter mellan bostad och stall ett lämpligt avstånd?

 Föreslaget område för bostäder

Hur ska man hantera en situation där någon i ett hästnära boende blir allergisk?

Hur stor bör en hästhage vara?

Planprogram för hästnära boende i Torp
Hammarö kommun
Värmlands län

Upprättat 2012-03-12