





## PLANBESTÄMMELSER





Följande gäller inom områden med nedanstående beteckningar. Endast angiven användning och utformning är tillåten.

## GRÄNSBETECKNINGAR

-  Planområdesgräns  
 Användningsgräns

## ANVÄNDNING AV MARK OCH VATTEN

### Allmän plats

-  GATA<sub>1</sub> Lokalgata  
 GCVÄG Gång- och cykelväg  
 PARK Park  
 P-PLATS Parkering

## EGENSKAPSBESTÄMMELSER FÖR ALLMÄN PLATS

### Stängsel, utfart och annan utgång

-     Utfartsförbud

### Till planen hör:

- Planprogram  
 Planbeskrivning  
 Fastighetsförteckning  
 Miljökonsekvensbeskrivning  
 Samrådsredogörelse  
 Granskningsutlåtande  
 Undersökning om BMP  
 Illustration

## Detaljplan för parkering vid Tallvägen



		Beslutsdatum	Instans
Hammarö kommun	Värmlands län	Godkännande	
Samråd		Antagande	
Skala: 1:1000	Utskriftsformat: A3	Laga kraft	
Upprättad 2024-03-27	Reviderad	Dnr	
Alicia Ceh Viinikka Planarkitekt			